



Kennen Sie ihre Position,  
wie auch immer das  
Gelände sein mag.



|                    |                  |
|--------------------|------------------|
| Taenrs-km-Zähl     | max. Geschw.     |
| 63 <sup>n</sup>    | 4.6 <sup>n</sup> |
| Zeit in Fahrt      | Fahrmittel       |
| 00:56 <sup>n</sup> | 4.0 <sup>n</sup> |
| Zeit im Stand      | Gesamtschnitt    |
| 17:38 <sup>n</sup> | 0.2 <sup>n</sup> |
| Höhe               |                  |
| 564 <sup>n</sup>   |                  |
| km-Zähler          |                  |
| 0.06 <sup>n</sup>  |                  |

### Alle Geräte der Serie:

#### ▶ Robustes Gehäuse

Robust, wasserdicht und mit Handschuhen bedienbar. Die GPS-Geräte der 60er Serie sind die zuverlässigen Begleiter bei Ihren Abenteuern.

#### ▶ Einfache Navigation

Planen und folgen Sie Ihrer Route von Punkt zu Punkt, und Sie wissen immer wo Sie sich gerade befinden und wann Sie ankommen.

#### ▶ Geocaching

Für die Schatzsuche gibt es einen Geocaching Modus im Gerät. Die Position eines Schatzes übertragen Sie mit einem Mausklick von Ihrem mygarmin Konto ([www.mygarmin.com](http://www.mygarmin.com))

|                   |                  |
|-------------------|------------------|
| Geschwindigkeit   | Entf. z. nächst. |
| 10.0 <sup>n</sup> | 132 <sup>n</sup> |
| Nächster          |                  |
| 052               |                  |
|                   |                  |



### GPSMap 60 Cx / CSx Modelle:

#### ▶ Hochempfindlicher GPS-Empfänger

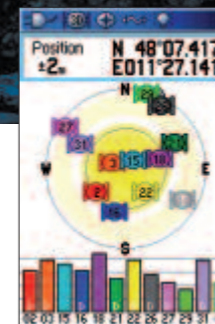
GPS-Empfänger mit besten Empfangseigenschaften, damit Sie immer Ihre genaue Position kennen, auch im dichten Wald oder in Häuserschluchten.

#### ▶ Einfacher Datentransfer

Mit dem mitgelieferten USB Datenkabel und der Trip&Waypoint Manager Software ist es ein Einfaches, Daten zu erstellen und zu verwalten, abzuspeichern und Freunden weiterzugeben.

#### ▶ Sonnenlicht ablesbares Farbdisplay

Das brillante, unter Sonnenlicht ablesbare TFT-Farbdisplay, kann sowohl im stromsparenden Reflektiv-Modus als auch mit Hintergrundbeleuchtung betrieben werden und eignet sich daher für jede Umgebungshelligkeit.



#### ▶ Erweiterbarer Speicher

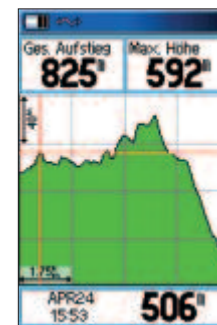
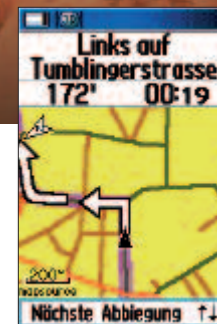
Legen Sie vorprogrammierte Speicherkarten ein oder laden Sie vom PC detaillierte Karten direkt auf eine microSD-Speicherkarte.

#### ▶ Autorouting

Mit MapSource City Navigator Europa NT Karten werden Sie hausnummerngenau mit angezeigten Abbiegehinweisen zum Ziel geführt.

#### ▶ Höhenmesser und Kompass

Für exakte Höhenangaben und Höhenprofile; Kursbestimmungen auch im Stillstand (nur GPSMap 60CSx).



## Die GPS 60 Serie



| Technische Daten                                | GPS 60                                  | GPSMap® 60                              | GPSMap® 60Cx                            | GPSMap® 60CSx                           |
|---|---|---|---|---|
| Abmessungen, B x H x T:                         | 6,1 x 15,5 x 3,3 cm                     | 6,1 x 15,5 x 3,3 cm                     | 6,1 x 15,5 x 3,3 cm                     | 6,1 x 15,5 x 3,3 cm                     |
| Displaygröße, B x T:                            | 3,8 x 5,6 cm                            | 3,8 x 5,6 cm                            | 3,8 x 5,6 cm                            | 3,8 x 5,6 cm                            |
| Auflösung, B x T:                               | 160 x 240 Pixel                         | 160 x 240 Pixel                         | 160 x 240 Pixel                         | 160 x 240 Pixel                         |
| Displaytyp:                                     | 4 Graustufen, LCD                       | 4 Graustufen, LCD                       | 256 Farben, TFT                         | 256 Farben, TFT                         |
| Gewicht:  | 198 g mit Batterien                     | 198 g mit Batterien                     | 198 g mit Batterien                     | 198 g mit Batterien                     |
| Batterie:                                       | 2 AA Batterien                          | 2 AA Batterien                          | 2 AA Batterien                          | 2 AA Batterien                          |
| Batteriebetriebsdauer:                          | 28 Stunden                              | 28 Stunden                              | 18 Stunden                              | 18 Stunden                              |
| Wasserdicht:                                    | ja (IPX7)                               | ja (IPX7)                               | ja (IPX7)                               | ja (IPX7)                               |
| Hochempfindlicher Empfänger:                    | -                                       | -                                       | ja                                      | ja                                      |
| PC-Schnittstelle:                               | seriell und USB                         | seriell und USB                         | seriell und USB                         | seriell und USB                         |
| Europa Basiskarte:                              | -                                       | ja                                      | ja                                      | ja                                      |
| Hinzufügen von Karten:                          | -                                       | ja                                      | ja                                      | ja                                      |
| Integrierter Speicher:                          | -                                       | 24 MB                                   | -                                       | -                                       |
| Erweiterbarer Speicher:                         | -                                       | -                                       | microSD-Karte (64 MB enthalten)         | microSD-Karte (64 MB enthalten)         |
| Wegpunkte:                                      | 500                                     | 500                                     | 1000                                    | 1000                                    |
| Routen:   | 50                                      | 50                                      | 50                                      | 50                                      |
| Wegaufzeichnung:                                | 10.000 Punkte<br>20 gespeicherte Tracks | 10.000 Punkte<br>20 gespeicherte Tracks | 10.000 Punkte<br>20 gespeicherte Tracks | 10.000 Punkte<br>20 gespeicherte Tracks |
| Autorouting<br>(detaillierte Richtungsangaben): | -                                       | -                                       | ja                                      | ja                                      |
| Elektronischer Kompass:                         | -                                       | -                                       | -                                       | ja                                      |
| Baromet, Höhenmesser:                           | -                                       | -                                       | -                                       | ja                                      |
| Gezeitenber. mit Seekarte:                      | -                                       | -                                       | ja                                      | ja                                      |
| Geocaching Modus:                               | ja                                      | ja                                      | ja                                      | ja                                      |
| Jagd/Fischerei-Kalender:                        | ja                                      | ja                                      | ja                                      | ja                                      |
| Sonnen- und Mondzeiten:                         | ja                                      | ja                                      | ja                                      | ja                                      |
| Flächenberechnung:                              | ja                                      | ja                                      | ja                                      | ja                                      |
| Benutzerdefinierte POI ladbar:                  | -                                       | -                                       | ja                                      | ja                                      |
| <b>Zubehör:</b>                                 |   |   |   |   |
| Fahrradhalterung                                | ja                                      | ja                                      | ja                                      | ja                                      |
| Fahrzeughalterung                               | ja                                      | ja                                      | ja                                      | ja                                      |
| Schiffhalterung                                 | ja                                      | ja                                      | ja                                      | ja                                      |
| 12-V-Adapter                                    | ja                                      | ja                                      | ja                                      | ja                                      |
| Schutztasche                                    | ja                                      | ja                                      | ja                                      | ja                                      |
| Stretchtasche mit Karabiner                     | ja                                      | ja                                      | ja                                      | ja                                      |
| MapSource Karten ladbar                         | -                                       | ja                                      | ja                                      | ja                                      |
| Vorprogrammierte microSD-Karten                 | -                                       | -                                       | ja                                      | ja                                      |

► Garmin, einer der weltweit führenden Hersteller von mobilen Navigationsgeräten!



Straße

Sport

Outdoor

Marine

Besuchen Sie [www.dream-shop.at](http://www.dream-shop.at) für weitere Informationen unserer Produktreihe für Straße, Sport, Outdoor und Marine.



## Die GPS 60 Serie



Wissen wo es lang geht...